



Castello Ceconi / Castle Ceconi



Malga Battistin /Alpine hut "Malga Battistin"

LA FORESTA REGIONALE DI CONTE CECONI

La Foresta denominata Conte Ceconi è stata costituita nel corso del Sec. XIX dal **Conte Giacomo Ceconi (1833 - 1910)** a seguito di varie acquisizioni. I suoi eredi donarono la Foresta all'Ente Friulano di Economia Montana nel 1940 dopodiché passò alla Regione Autonoma Friuli Venezia Giulia che dal 1982 l'ha gestita sulla base di Piani di gestione forestale. Nel 2004 per questa e altre Foreste di proprietà regionale è stata acquisita la **certificazione P.E.F.C.** (Programme for Endorsement of Forest Certifications schemes) che ne attesta la **gestione forestale sostenibile**. Nel 2007 la Regione ha inteso privilegiare in questa Foresta la conservazione del contenuto naturalistico mediante l'istituzione volontaria su circa il 90% della sua superficie di **aree wilderness**, che sono aree protette a designazione volontaria del proprietario sulla base di principi ideati negli U.S.A. a partire dagli Anni XX del sec. XX. La restante parte di Foresta, ubicata in fondovalle, è gestita con criteri sostenibili come attestato dalla certificazione PEFC.

Sup. tot. aree wild. 1.046,7678 pari al **90,28%** della superficie della Foresta di Conte Ceconi che è di **1.159,42.59 ha. Certificazione P.E.F.C.**

L'intera superficie boscata della Foresta, pari a ha **1.039,78.79**, è certificata PEFC per la gestione forestale sostenibile dal 2004.

EARL CECCONI FOREST

During the XIX century, **Earl Giacomo Ceconi (1833 - 1910)** established the so-called "Earl Ceconi Forest" as a consequence of several land acquisitions. In 1940 his heirs donated the Forest to the Friulan Institute of Mountain Economics and, afterwards, the FVG Region took the control on it, managing the Forest on the basis of the Forestry Management Plan from 1982. In 2004 the Forest acquired the P.E.F.C. (Programme for Endorsement of Forest Certifications schemes), certifying its sustainable management.

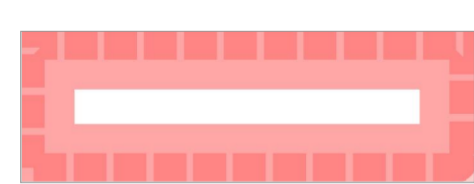









In order to enhance the naturalistic value of the Forest, in 2007 the FVG Region decided to include 90% of its territory as "wilderness area", that is, a kind of protected, safeguarded area, assigned in accordance with the spontaneous decision of the landowner, and based on the conservation principles developed in the USA from the 1920s.

The remaining part of the forest, located at the valley bottom, is managed according to sustainable criteria, as attested by the PEFC Certification.

Wilderness area: 1.046,7678 ha corresponding to **90,28%** of the whole forest area

PEFC Certification: 1.039,78.79 ha corresponding to the whole Forest area

LEGENDA / LEGEND

	Area wilderness protezione totale/ Full protection Wilderness area		Area di sosta / Rest area
	Area Wilderness protezione parziale/ Partial protection Wilderness area		Sorgente / Spring
	Sentieri area wilderness / Wilderness area's tracks		Punto panoramico / Panoramic point
	Sentieri C.A.I. / C.A.I. tracks		Viabilità secondaria / Secondary road
	Altri sentieri - tracce non segnalate/ More tracks - non classified tracks		Voi siete qui / You are here